

PLAN DRESSE POUR ENQUETE

173/2006

COMMUNE D'YVERDON-LES-BAINS

Parcelle n° 1699

FOLIOS 46 et 47
ECHELLE 1:500

Propriété de:

YVERDON-LES-BAINS, LA COMMUNE

Bâtiment public n° 3906
Pré-champ
Forêt

18 m²

4'404 m²

22'354 m²

26'776 m²

COORDONNEES
540'700 / 180'650

CREATION DE PISTES FORESTIERES






Affectation selon plan communal du 17 juin 2003: Zone résidentielle 2 et Aire forestière
Limite des constructions selon art. 36 de la loi sur les routes: reste réservée
Altitude moyenne selon plan d'ensemble: 500 m
Protection des eaux: secteurs "A et B"
Bruit: degré de sensibilité: II (Zone résidentielle 2)

Nécessite une mise à jour du plan cadastral

SERVITUDES:

- 123'465 C+D Canalisations quelconques, restriction au droit de bâtir et clôtures
- 157'797 D Passage à pied et tous véhicules
- 3'103/97 C Superficie
- 3'104/97 C Canalisations, recherche et captage d'eau

LEGENDE:

-  piste forestière: revêtement en enrobé (~20m)
-  piste forestière: revêtement en gravier (~310m)
-  place à tourner: revêtement en gravier (~100m²)
-  sentier pédestre (~100m)
-  Limite de secteur de la protection des eaux

Etabli sur la base de la mensuration officielle
Mensuration: numérique
Réf. cadastre: BDCO
MC/Yverdon-les-Bains, le 22 août 2006

Pour la Commune:

Ingenieur Pointet SA
Ingénieurs EPFLSIA
géomètres
géomètres officiels
Rue des Pécheurs 7 CP 1401 Yverdon-les-Bains
Tél. 024 / 424.60.70 E-mail: info@pointet.ch
Fax: 024 / 424.60.71 Internet: www.pointet.ch

