

PLAN DRESSE POUR ENQUETE

N°CAMAC 201863
30492.03

COMMUNE D'YVERDON-LES-BAINS

FOLIO 39
ECHELLE 1:500

COORDONNEES
2'539'535 / 1'179'395
ALTITUDE MOYENNE
440 m

Propriété de:
Etat de Vaud

Parcelle n°3963

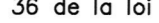
Bâtiment de l'administration n°ECA 4691	726 m ²
Couvert n°ECA 4698 de 300 m ²	
Jardin	2'930 m ²
Route, chemin	6'635 m ²
TOTAL	10'291 m²


CREATION D'UN EDICULE NON-CHAUFFE POUR EXPERTISES MOTO

Affectation selon PAC n°300 "Les Prés aux Oies" du 23 janvier 1998: Sous-secteur A2, constructions existantes

Sous-secteur A2, constructions existantes  Secteur de verdure et d'espace libre 

Secteur d'arborisation selon étude d'impact N1 Yverdon-Avenches, EIE mars 1993  Périmètre d'évolution 

Limite des constructions selon art. 36 de la loi sur les routes : 

Alignement des routes nationales: 



Protection des eaux: secteur "üB"

Note architecturale bâtiment n°ECA 4691: 3

Degré de sensibilité au bruit: III

La réalisation du projet implique une mise à jour du plan au Registre Foncier

Légende:

-  Edicule
-  A démolir

Servitudes:

-  2006/592 C Passage à pied et tous véhicules

Propriétaires voisins:

- 3024 Confédération Suisse Office fédéral des routes OFROU
- 3962 Etat de Vaud

ES + EU: existants sans changement

Détails: voir plans de l'architecte

Pour l'Etat de Vaud:

 Jaquier Pointet SA
Géomètres brevetés



Sylvain PITTET
Ing. en environnement EPFL
Géomètre breveté

GNI/Yverdon-les-Bains, le 4 mars 2024



Etabli sur la base de la mensuration officielle
Mensuration : numérique
Source : Géodonnées Etat de Vaud / 03.11.2022