

PLAN DRESSE POUR ENQUETE

N°CAMAC 232666
30'819.02

COMMUNE D'YVERDON-LES-BAINS

Parcelle n°6493

Accès, place privée 731 m²
Champ, pré, pâturage 11'693 m²
Jardin 246 m²
TOTAL 12'670 m²

FOLIO 59

Propriété de:

ECHELLE 1:1000

SY-Mo SA

COORDONNEES
2'539'165 / 1'179'445

ALTITUDE MOYENNE
435 m

BATIMENT ECA N°B543 : AMENAGEMENT D'UN CENTRE DE STERILISATION

Affectation selon PPA "PST - Parc Scientifique et technologique" du 30 octobre 2014 : Aire d'activités
Limite d'implantation des constructions selon PPA "PST - Parc Scientifique et technologique"
du 30 octobre 2014 : - - - - -

Alignement des routes nationales : - - - - -

Protection des eaux: secteur "üB"

Note architecturale: -



Degré de sensibilité au bruit: III

La réalisation du projet n'implique pas une mise à jour du plan au Registre Foncier

Légende:

 Transformation

Servitudes:

1998/567 C+D Canalisations quelconques
 2018/2146 C+D Passage à pied et pour tous véhicules
 2018/2148 C Usage de places de parc extérieures

Mentions:

2018/2801 Restriction LATC

Propriétaires voisins:

5423 Société Immobilière Wadimo "B" S.A.
6401 Confédération Suisse Office fédéral des routes OFROU
6443 Yverdon-les-Bains la Commune
Etablissement d'assurance contre l'incendie et les éléments naturels du Canton de Vaud
Etat de Vaud

ES + EU: existants sans changement

Détails: voir plans de l'architecte



Jaquier Pointet SA
Géomètres brevetés

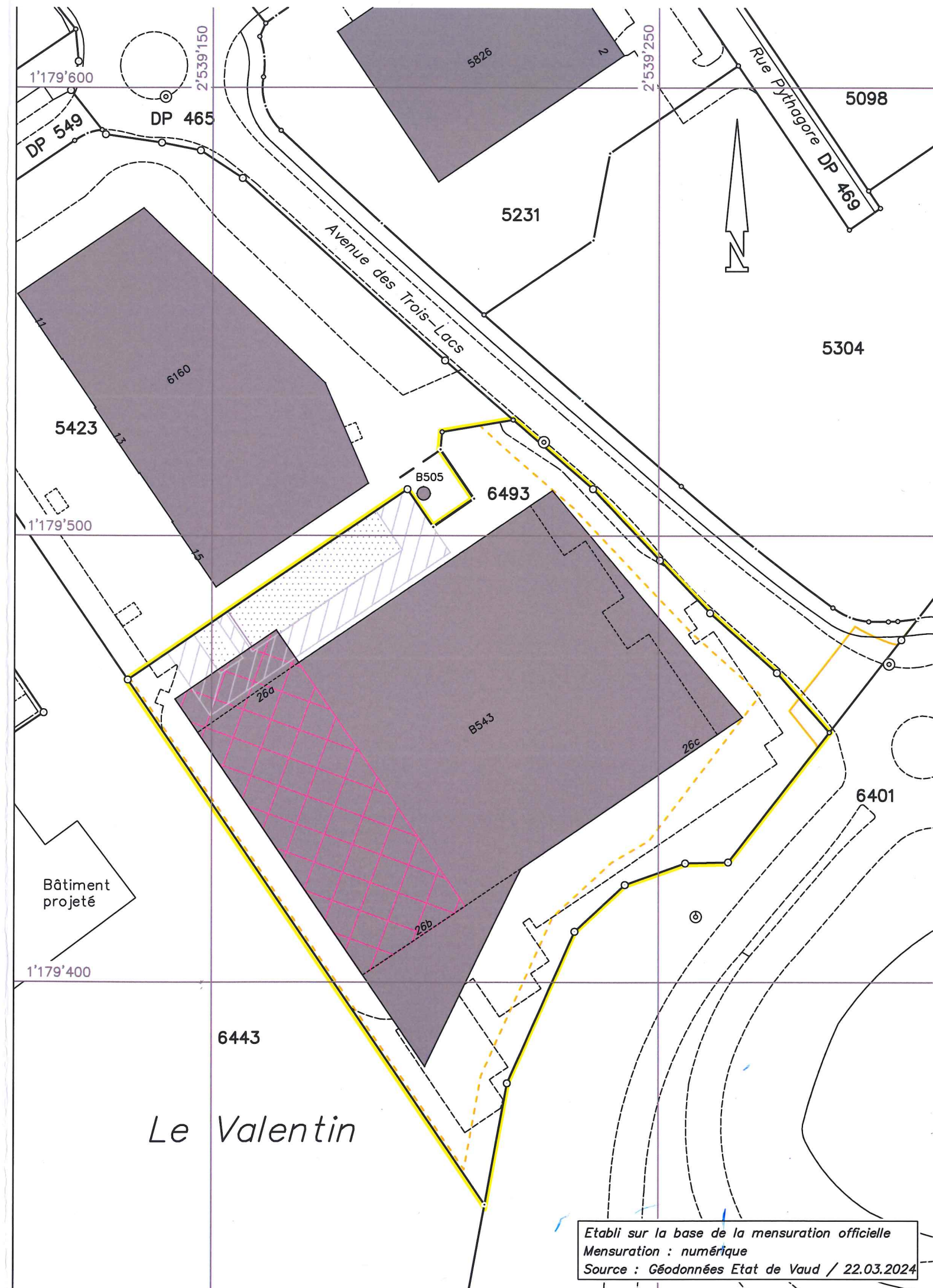


Le Propriétaire:



Sylvain PITTET
Ing. en environnement EPFL
Géomètre breveté

MMA/Yverdon-les-Bains, le 22 mars 2024



Établi sur la base de la mensuration officielle
Mensuration : numérique
Source : Géodonnées Etat de Vaud / 22.03.2024